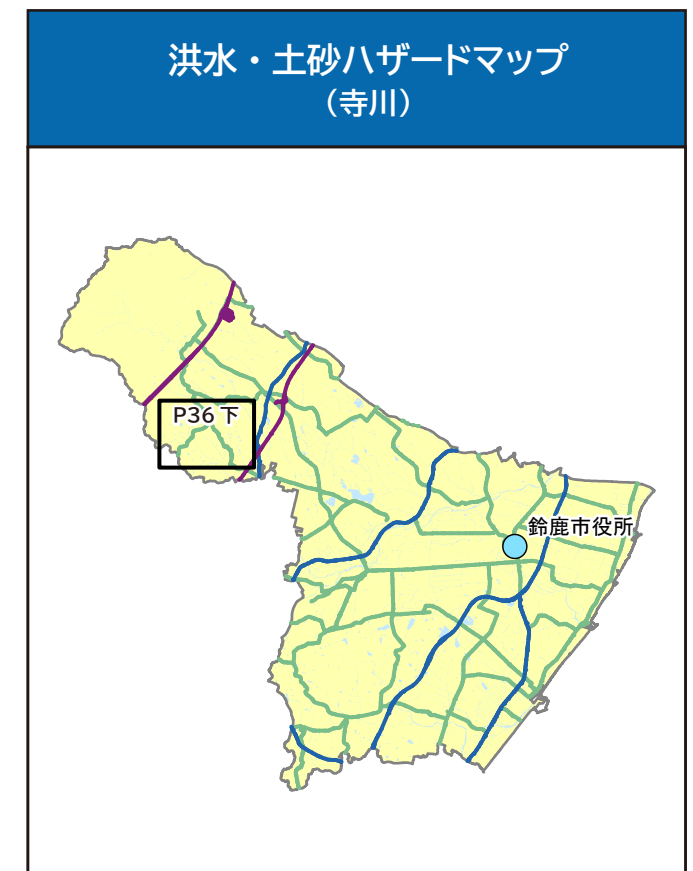
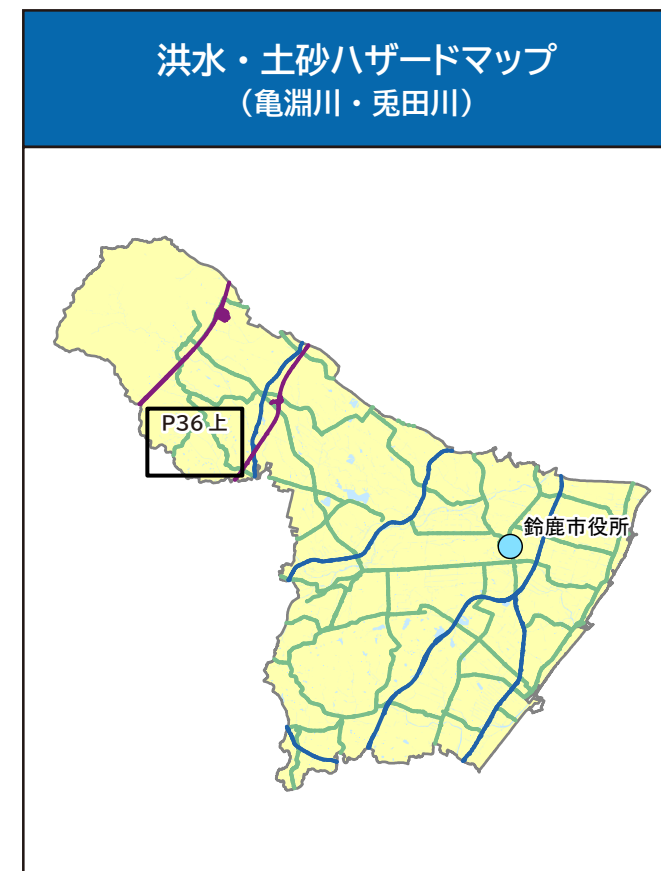
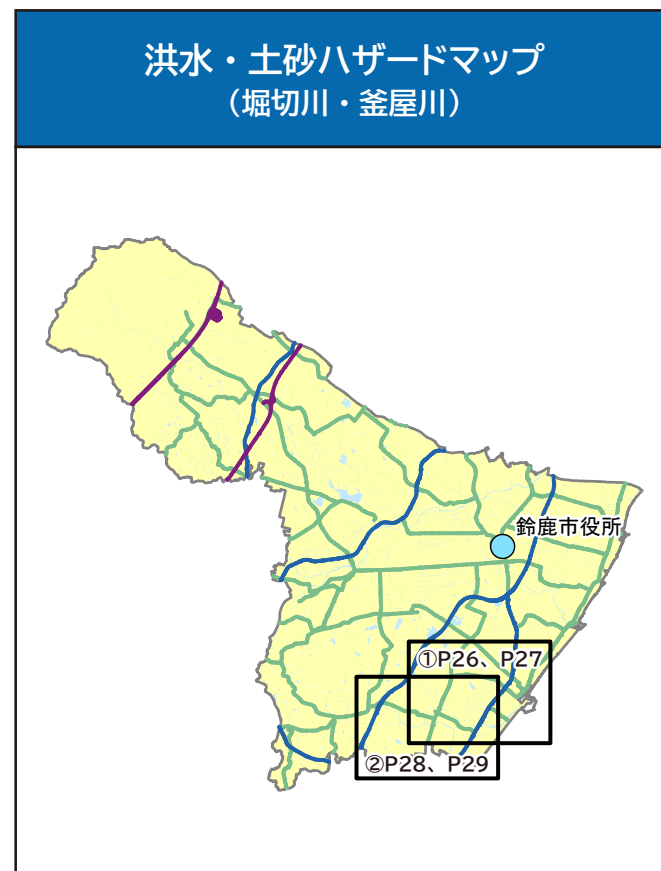
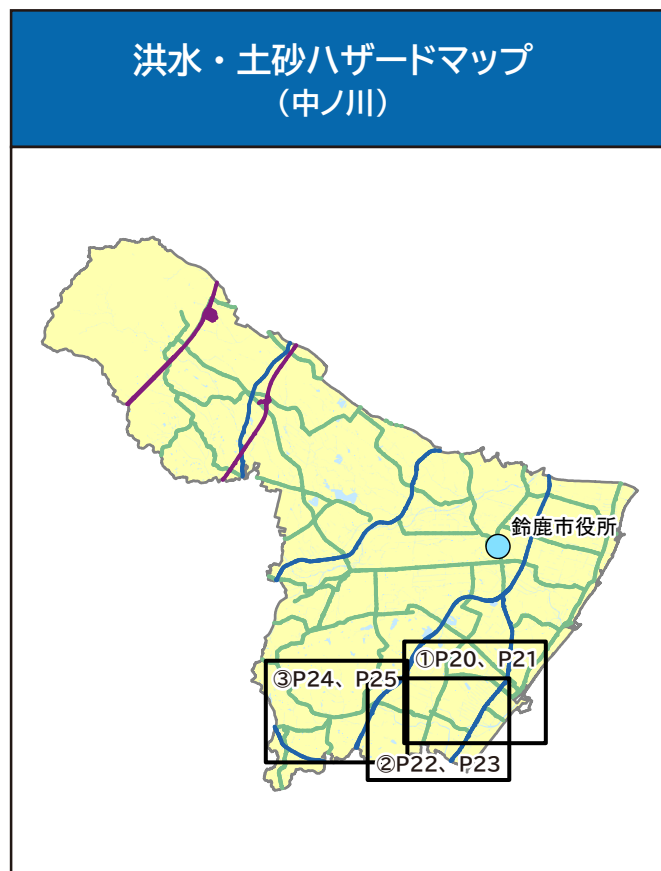
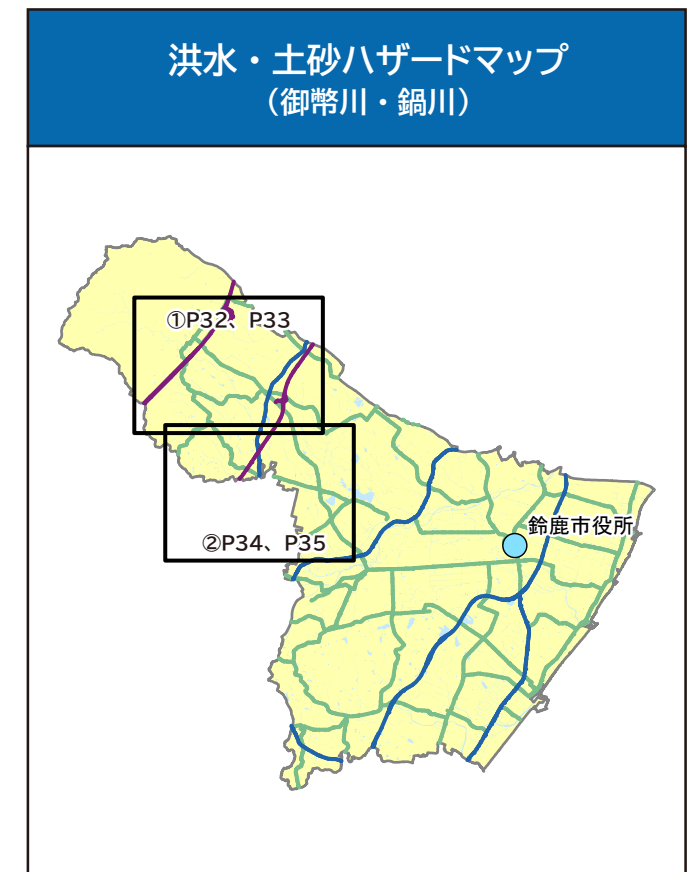
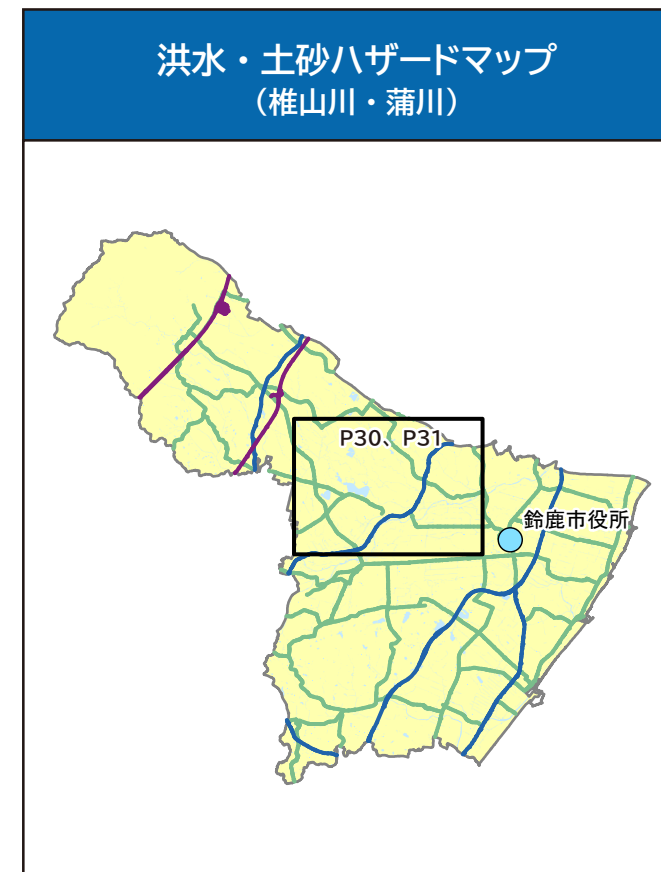
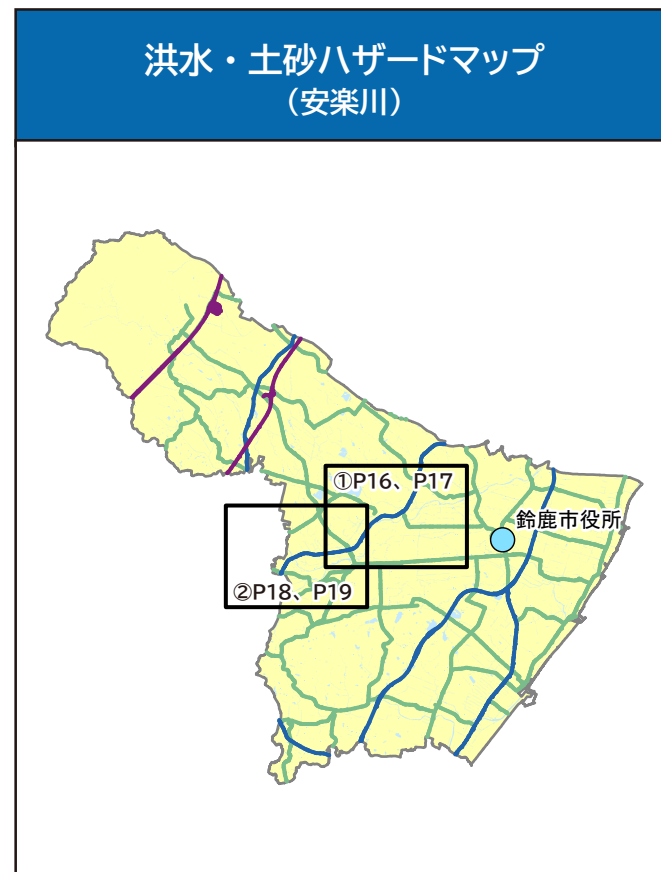
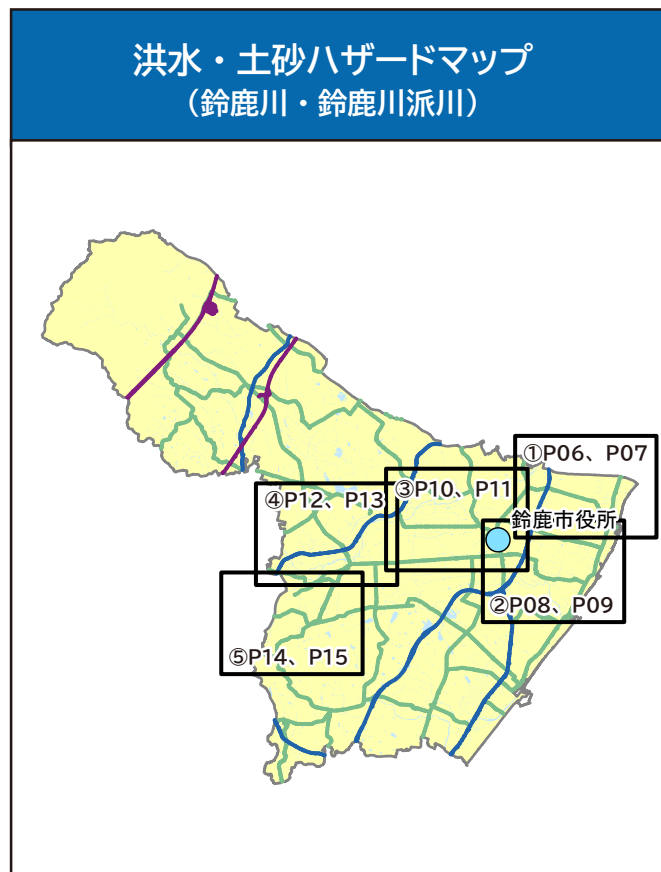


索引図

洪水・土砂、高潮、津波ハザードマップは、鈴鹿市内をブロックに分割して作成し、索引図中のページにそれぞれ掲載しています。

各ハザードマップで想定する災害

- | | |
|--------------|---------------------|
| 洪水・土砂ハザードマップ | ：河川の氾濫、土砂崩れ等による災害予測 |
| 高潮ハザードマップ | ：高潮による浸水想定 |
| 津波ハザードマップ | ：津波による浸水想定 |



本地図は三重県市町総合事務組合管理者の承認を得て、同組合所管の「2017 三重県共有デジタル地図(数値地形図縮図 10,000)」を使用し、調製したものである。(承認番号：三総合地第 62 号) 本成果を複製あるいは使用して地図を調製する場合は、同組合の承認を必要とする。
「測量法に基づく国土地理院長承認(使用) R5JIIs 491」

本地図は三重県市町総合事務組合管理者の承認を得て、同組合所管の「2017 三重県共有デジタル地図(数値地形図縮図 10,000)」を使用し、調製したものである。(承認番号：三総合地第 62 号) 本成果を複製あるいは使用して地図を調製する場合は、同組合の承認を必要とする。
「測量法に基づく国土地理院長承認(使用) R5JIIs 491」

はじめに

索引図

洪水・土砂ハザードマップ

高潮ハザードマップ

津波ハザードマップ

情報の入手方法

非常持出品・備蓄品

避難時の服装

災害時の共助

生活の心得

風水害に対する心得①

風水害に対する心得②

地震に対する心得

避難所一覧

外国語指差し会話集

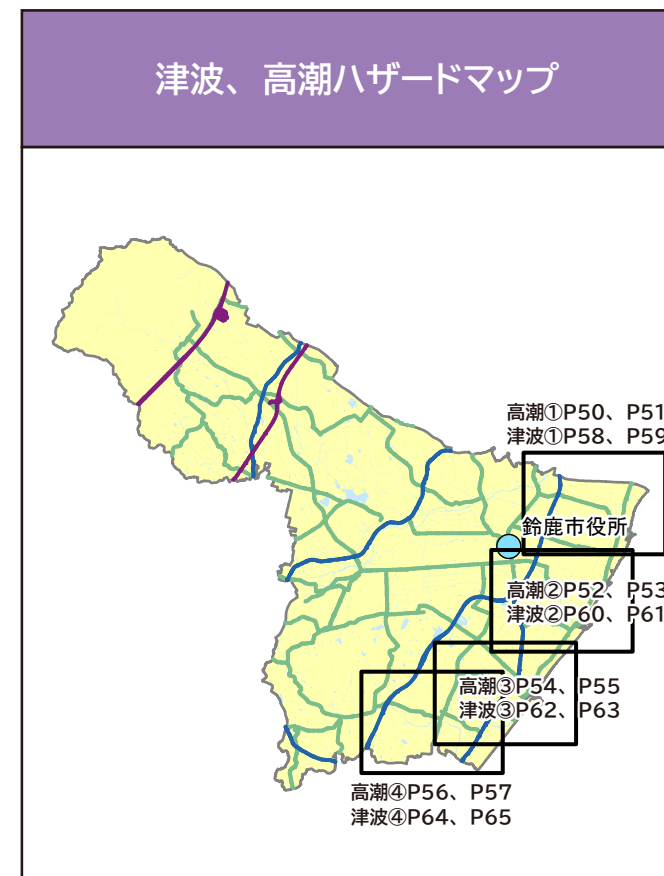
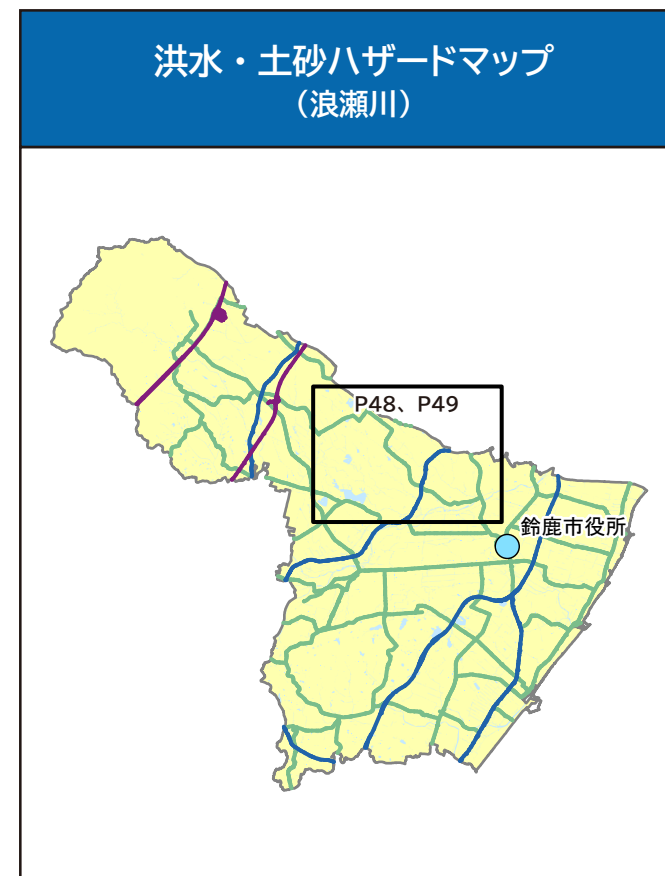
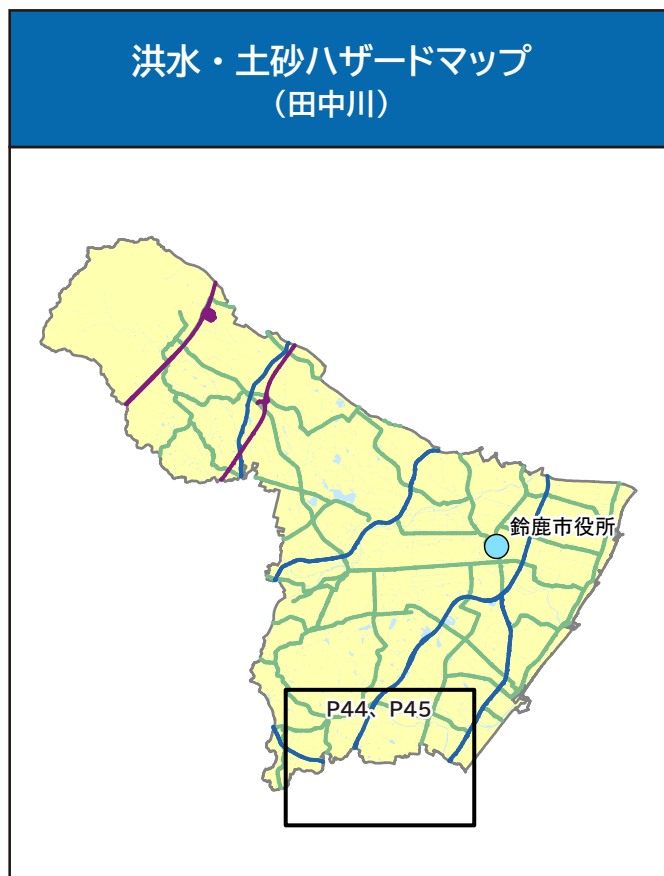
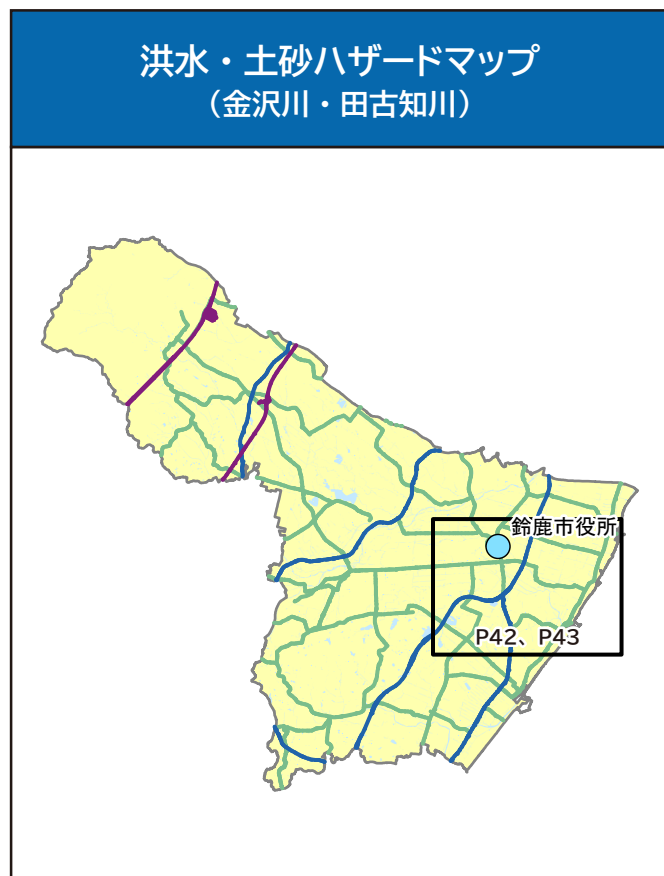
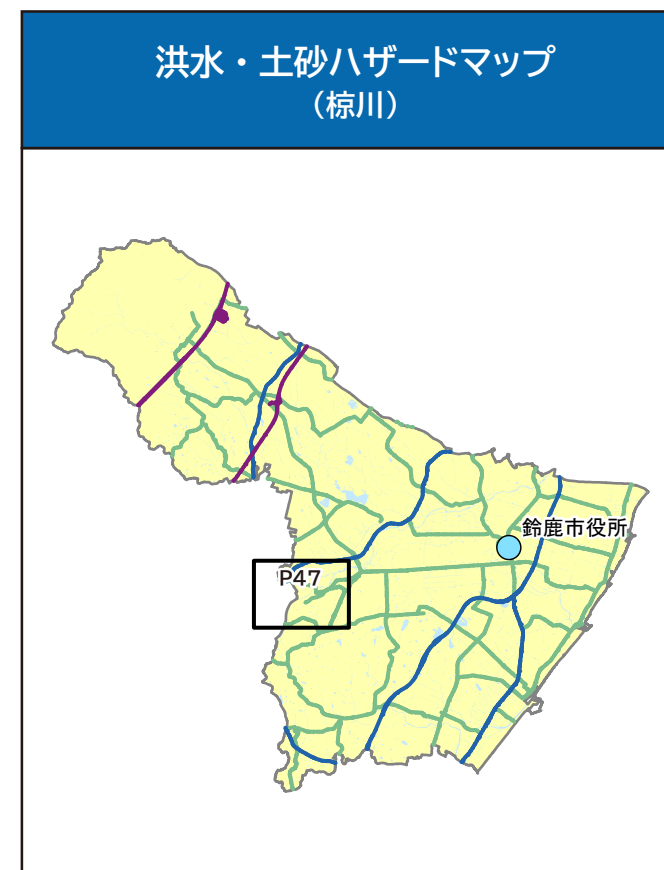
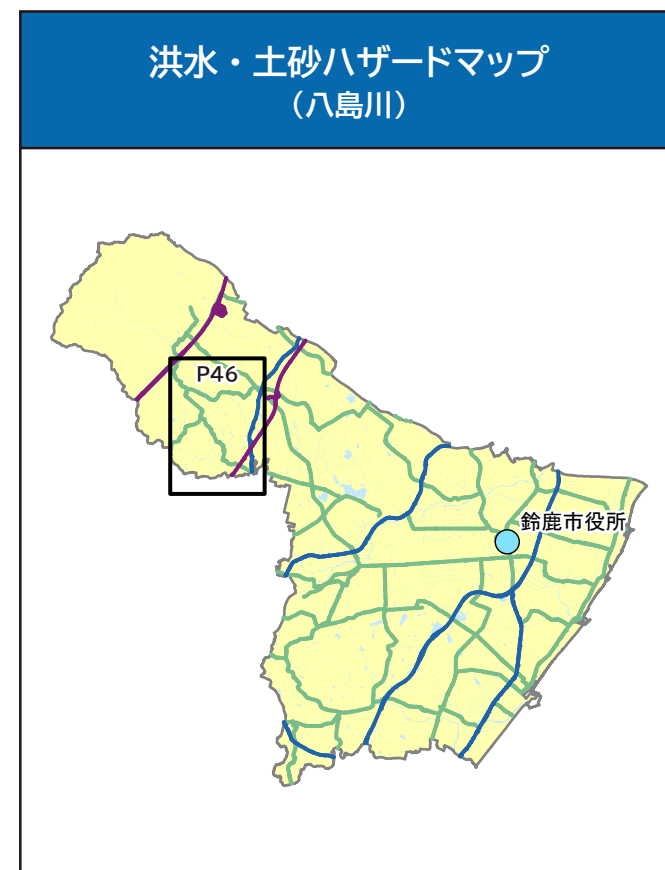
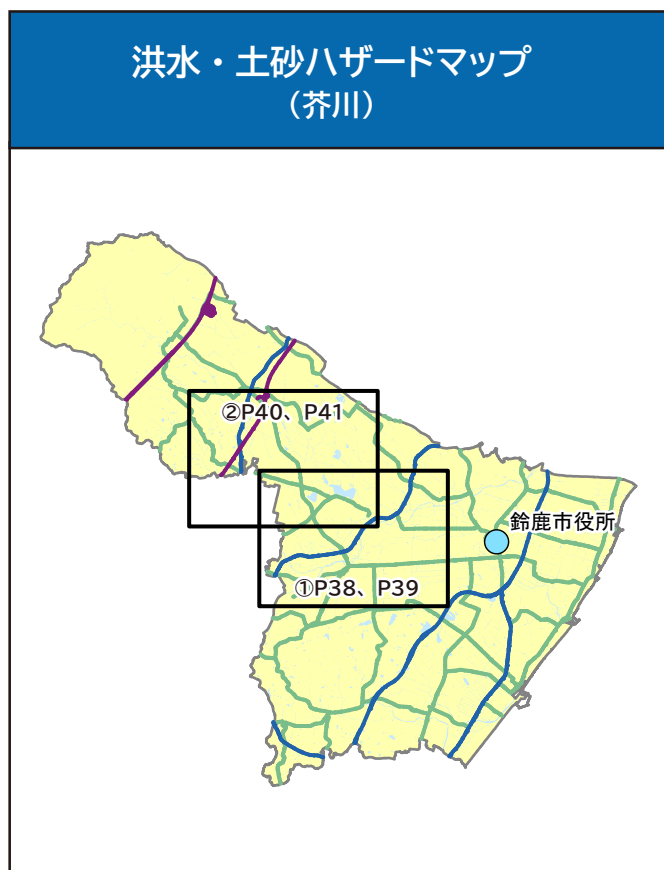
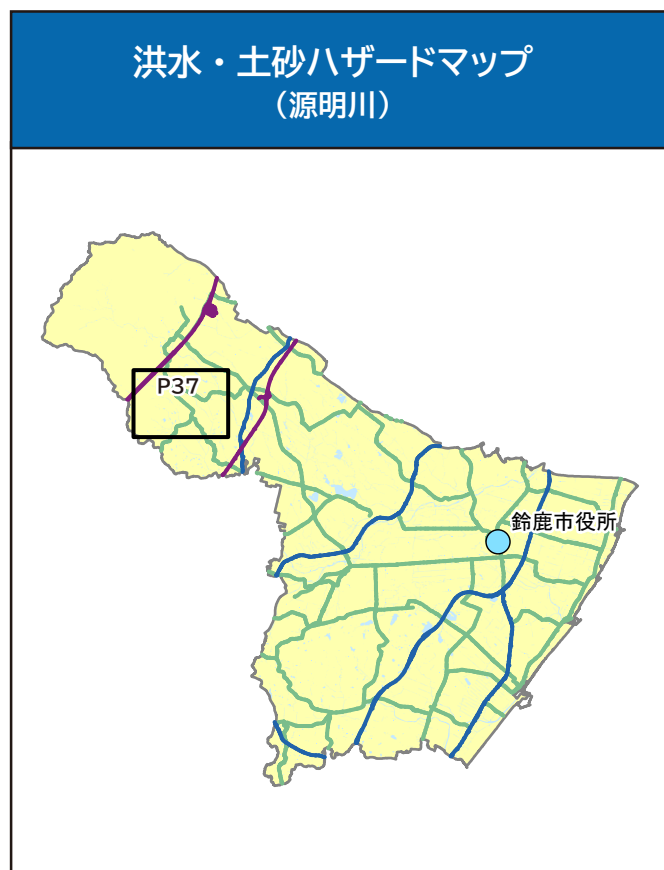
マイ・タイムライン

索引図

洪水・土砂、高潮、津波ハザードマップは、鈴鹿市内をブロックに分割して作成し、索引図中のページにそれぞれ掲載しています。

各ハザードマップで想定する災害

- | | |
|--------------|---------------------|
| 洪水・土砂ハザードマップ | ：河川の氾濫、土砂崩れ等による災害予測 |
| 高潮ハザードマップ | ：高潮による浸水想定 |
| 津波ハザードマップ | ：津波による浸水想定 |



本地図は三重県市町総合事務組合管理者の承認を得て、同組合所管の「2017 三重県共有デジタル地図(数値地形図縮図 10,000)」を使用し、調製したものである。(承認番号：三総合地第 62 号) 本成果を複製あるいは使用して地図を調製する場合は、同組合の承認を必要とする。
「測量法に基づく国土地理院長承認(使用) R5JIIs 491」

本地図は三重県市町総合事務組合管理者の承認を得て、同組合所管の「2017 三重県共有デジタル地図(数値地形図縮図 10,000)」を使用し、調製したものである。(承認番号：三総合地第 62 号) 本成果を複製あるいは使用して地図を調製する場合は、同組合の承認を必要とする。
「測量法に基づく国土地理院長承認(使用) R5JIIs 491」