


高潮浸水想定区域についてお知らせします

令和2年8月に三重県が高潮浸水想定区域を発表しました。市では、この高潮浸水想定区域に対し、高潮災害の危険度に応じて、避難情報を発令します。



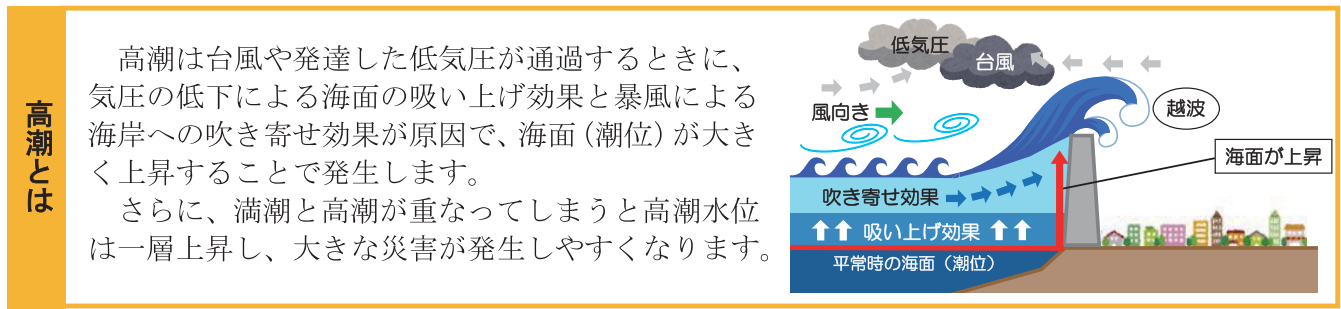
高潮の避難情報はどんなときに発令されるの？

避難情報	避難情報の発令基準（高潮災害の危険度に応じて発令）	対象地域
警戒レベル3 避難準備・高齢者等避難開始	高潮注意報が発表され、かつ、警報に切り替える可能性が高い旨に言及されたとき	伊勢湾台風規模の高潮浸水想定区域
警戒レベル4 避難勧告	高潮警報もしくは高潮特別警報が発表されたとき、または海岸堤防の巡視などで越波などが確認され、暴風雨の状況などによりさらに浸水する恐れがあるとき	
警戒レベル4 避難指示（緊急）	高潮警報または高潮特別警報が発表されている中で、海岸堤防の巡視などで非常に大きな越波などが確認されるなど、さらに浸水する恐れがあるとき	
警戒レベル5 災害発生情報	上記に加え、台風が室戸台風並（910hPa程度）の勢力を保ちながら三重県周辺に上陸する恐れが高まったとき	想定最大規模の高潮浸水想定区域
	海岸堤防が被害を受け、越波および越流が発生したとき	伊勢湾台風規模の高潮浸水想定区域
	上記に加え、台風が室戸台風並（910hPa程度）の勢力を保ちながら三重県周辺に上陸する恐れが高まったとき	想定最大規模の高潮浸水想定区域

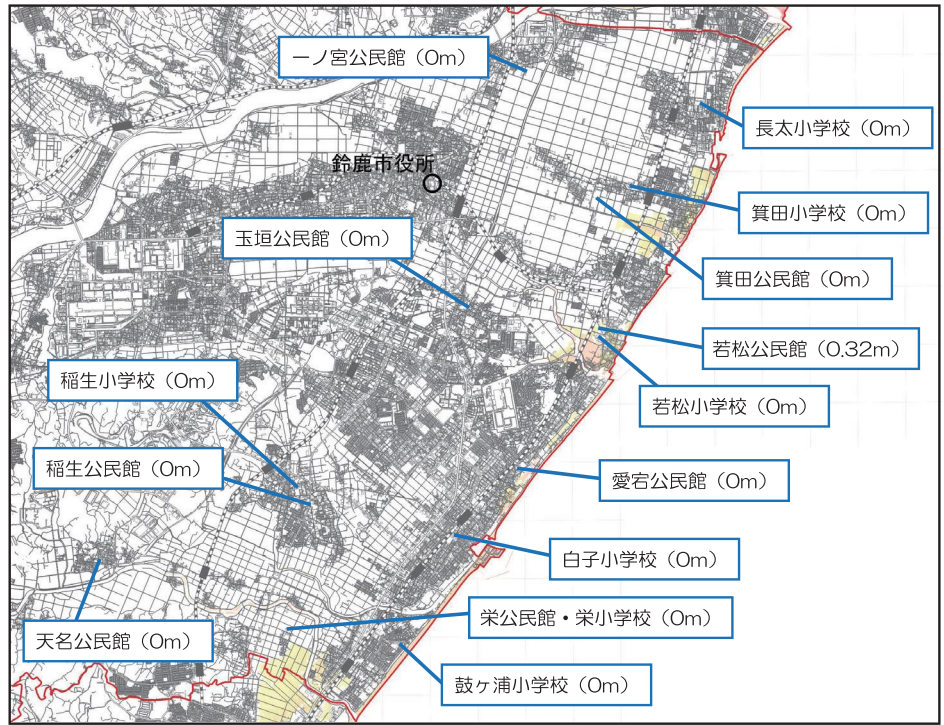
高潮災害における避難対象地域と開設避難所

地区	伊勢湾台風規模の高潮浸水想定区域		想定最大規模の高潮浸水想定区域	
	対象地域（5地区22町・丁目）	避難所	対象地域（8地区110町・丁目）	避難所
一ノ宮	なし	箕田小学校 箕田公民館	一ノ宮・池田町、北長太・南長太町、長太新町一～四丁目、長太旭町一～六丁目、長太栄町一～五丁目	長太小学校 一ノ宮公民館
箕田	下箕田町、下箕田一～三丁目		箕田地区全域	箕田小学校
若松	北若松・中若松・南若松町、若松北三丁目、若松東一・二丁目、若松中一・二丁目	若松小学校 若松公民館	若松地区全域	若松小学校
玉垣	岸岡町	玉垣公民館	岸岡・柳・土師町・東玉垣町	玉垣公民館
白子	東江島・江島本町、白子一丁目	白子小学校 鼓ヶ浦小学校 愛宕公民館	白子駅前、白子・白子本町、白子一～四丁目、北江島・東江島・中江島・南江島・江島・江島本町、江島台一・二丁目、中旭が丘四丁目、南旭が丘三丁目、寺家町、寺家一～八丁目	白子小学校 鼓ヶ浦小学校 愛宕公民館
稲生	なし	稲生小学校 稲生公民館	稲生・野村町、稲生一・二丁目、稲生西一・二丁目、稲生塩屋一～三丁目、稲生こがね園	稲生小学校 稲生公民館
栄	秋永・五祝・磯山町、磯山一・二丁目、東磯山一丁目	栄小学校 栄公民館	中瀬古・秋永・五祝・磯山町、磯山一～四丁目、東磯山一～四丁目	栄小学校
天名	なし		徳田町	天名公民館

※高潮災害の被害拡大や避難者数の状況により、上記以外の避難所を追加で開設する場合は、緊急速報メール、市ホームページ、メルモ二災害メール、CNSのL字放送、コミュニティFM、防災スピーカーなどを通じて、市民の皆さんにお知らせします。



伊勢湾台風規模の高潮浸水想定区域



浸水想定条件

- 昭和34年の伊勢湾台風（上陸時930hPa）規模の台風が伊勢湾を通過
- 満潮などで潮位が最大
- 堤防、水門は決壊しない

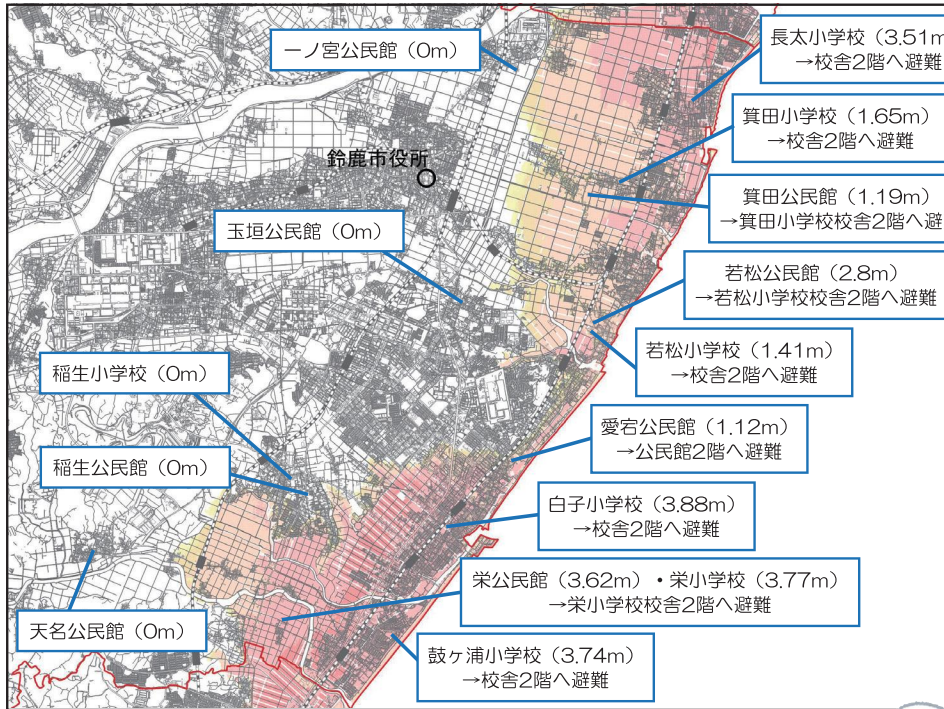
※全てを満たすとき

【凡例】

- 浸水した場合に想定される水深
- 5m以上
- 3 - 5m未満
- 1 - 3m未満
- 0.5 - 1m未満
- 0.3 - 0.5m未満
- 0.3m未満

□ : 気象警報時の開設避難所
 (m) : 避難所の浸水想定深さ

想定最大規模の高潮浸水想定区域



浸水想定条件

- 昭和9年の日本史上最大の室戸台風（上陸時910hPa）規模の台風が伊勢湾を通過
- 満潮などで潮位が最大
- 堤防、水門が決壊する
- 高潮と同時に主要な河川で洪水が発生

※全てを満たすとき

※①の発生確率は500～5000年に1回とされており、②～④を合わせた発生確率は、さらに下がります。

高潮により自宅が浸水する恐れがあるかどうかを事前に確認しましょう。台風接近時には気象情報・台風情報に十分注意し、避難情報が発令されたら危険な場所からすぐに避難をしてください。

高潮浸水想定区域図の拡大したものは、市ホームページの防災マップで確認できます。
<http://www.city.suzuka.lg.jp/safe/index2.html>