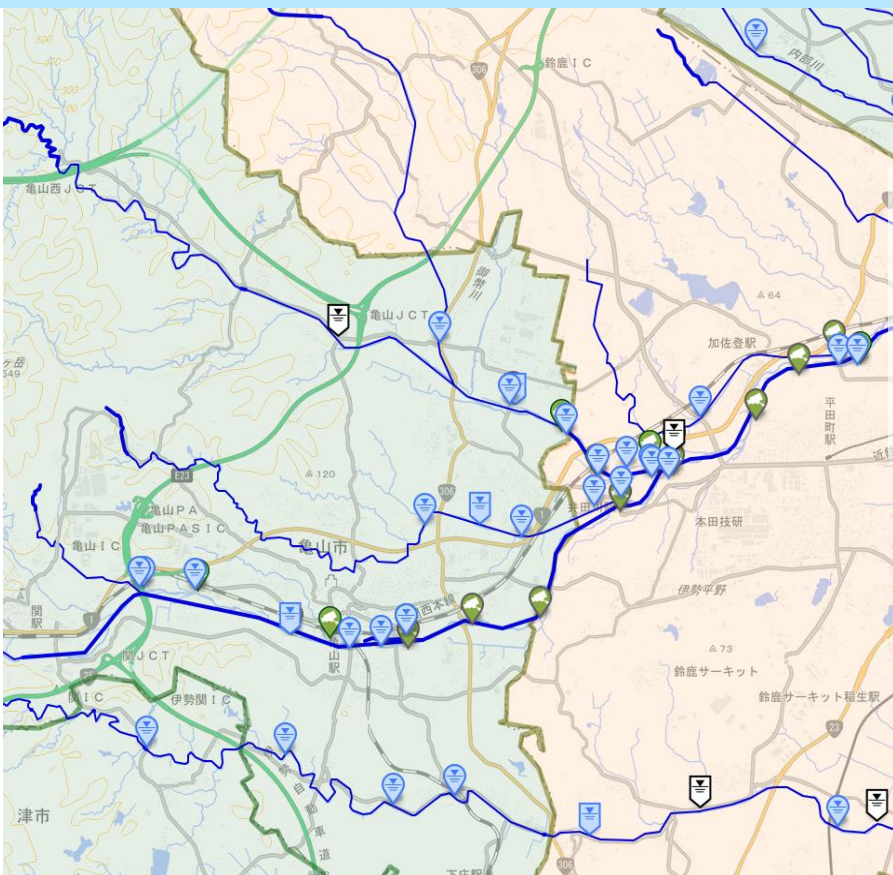
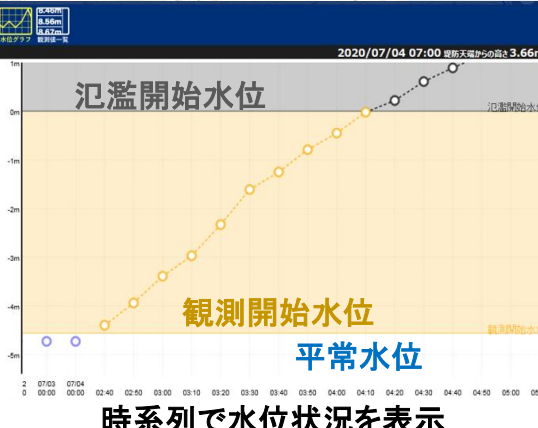


「川の水位情報」で河川氾濫の危険度を確認しましょう

鈴鹿川、安楽川、中ノ川、堀切川、椋川、芥川、金沢川など市内の河川には、水位計が設置されており、(一財)河川情報センター「川の水位情報」のサイトで危険水位、氾濫開始水位など、川の増水の状況がリアルタイムで確認できます。川の水位が上がってきたら早めに安全な場所へ避難しましょう。



危機管理型水位計のアイコンの色で現在の川の水位状況が確認できます。アイコンをクリックすると、水位が様々な形で表示されます。アイコンがオレンジ色(観測開始水位超過)になったら、避難の準備をし、早めに安全な場所へ避難しましょう。

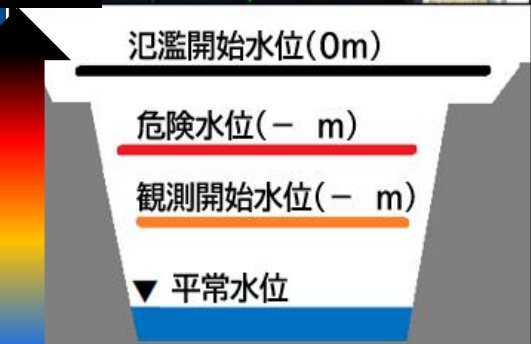


川の水位情報 <http://k.river.go.jp/>

危機管理型水位計や通常水位計の水位状況、河川カメラの画像は、パソコンやスマートフォンで確認できます。



QRコード



- ◆ 洪水を感知すると5~10分ごとに水位を観測します
- ◆ 堤防高を0mとし、氾濫までの観測水位をマイナスで表示します。
- ◆ 0mを超えると氾濫が発生したことになります。